

De Camaret à Trévignon

*à la découverte
des GCU du Finistère sud*

Le Finistère, entre tradition et modernité

- 871 000 habitants
- 6 755 km²
- 1 200 km de côtes
- Deux villes principales : Brest (210 000 hab.) ; Quimper (83 000 hab.)
- Un réseau de villes secondaires rayonnant sur leur espace rural (Morlaix, Douarnenez, Concarneau, Carhaix, ...)
- Moyenne d'âge : 40 ans (un nouvel arrivant sur deux a moins de 30 ans)
- 70 % de la population est urbaine
- Département moteur de la filière pêche en France : 1/3 de l'approvisionnement national en produits de la mer.
- Une production légumière variée : 1er producteur français de choux fleurs, d'artichauts, de pommes de terre primeur, de tomates sous serre et de fraises.
- Nombreuses industries de biens d'équipements et de consommation, dont des industries agro alimentaires.
- Performance dans le domaine de la maintenance et de la construction navale.
- 5ème rang national en nombre de chercheurs, ce qui permet au département de bénéficier d'une technologie de pointe dans des domaines variés : armement aérien et naval, informatique et technologies de l'information et de la communication, emballages, équipements électroniques, entreprises audio high-tech...
- Savoir-faire incontournable dans le secteur de la recherche océanographique : lutte anti-pollution, recherche sous-marine, étude des milieux, aquaculture, valorisation des ressources notamment des algues en cosmétiques... Ce secteur rassemble 50% des chercheurs français.
- 833 Monuments historiques protégés (12ème rang national)
- 12 musées labellisés Musée de France

(CG 29)

Le Conseil général «oublie» le nombre d'élevages de cochons, de poulets et les algues vertes entre autres «records»...

Cap à l'ouest!

Arrivée en fin d'après-midi, le samedi 5 septembre, au camping de Camaret.
(48°16'70" - 4°36'44". environ 10,44€ la nuit: Cc+2pers+élec 3€?). Arriver plus tôt n'est nullement interdit!

Pour ceux qui arriveront par Rennes, je vous recommande la «route du centre» par St Méen Le Grand, Loudéac, Rostrenen, pas loin du lac de barrage de Guerlédan (vidé de mai à octobre...coup d'œil? Mûr de Bretagne, direction camping!), Carhaix...

Elle permet de découvrir un peu la campagne et la «montagne» bretonne...

Route souvent limitée à 90km/h au lieu des 110 autorisés jusqu'à Landivisiau, au Nord, mais plus intéressante.

Finir par Le Faou, le pont de Térénez, le cimetière des bateaux de la marine près de Landévennec, Crozon, et enfin Camaret sur mer.

Pour ceux qui viendraient par Quimper, il faut s'obliger à passer par Le Faou afin d'emprunter le nouveau pont de Térénez et de faire comme les «nordistes»: on ne reviendra pas dans cette partie là après.

Toutes les coordonnées sont bien sûr N d'abord et Ouest ensuite (relevées sur ordinateur et non vérifiées...).

Trois jours à Camaret (Kameled)

En faisant du covoiturage, on approche la dizaine de CC....

Même s'il n'est pas trop difficile de stationner, cela peut poser problème en de multiples endroits.

Je propose donc que nous ne fassions pas tous la même chose en même temps: pendant qu'un tiers de l'effectif environ marcherait vers Pen Hir et Camaret, un autre irait en CC vers la Pointe des Espagnols, et le troisième prendrait la route du Cap de la Chèvre.

Dimanche 6 septembre

La pointe de Pen Hir et Camaret, à pied

• Option journée avec pique nique ou restaurant:

- Départ du camping. GR 34 Passer par les alignements de Lagatjar et les ruines de la maison de St Pol Roux pour rejoindre le sentier côtier.
- Direction: pointe de Pen Hir.
- Poursuivre sur le versant Est de la pointe jusqu'à la plage de Lam Saoz (Anse de Pen Hir).
- Quitter le GR 34 pour prendre la route vers Kermeur et rejoindre le port. Bistrotts et commerces au choix sur la gauche. Port de pêche, petite industrie et coopérative maritime sur la droite,
- Sur la digue: vieilles carcasses de bateaux de pêche, chapelle ND de Rocamadour et la Tour Vauban (travaux de réfection intérieure en 2014. Ouverture??? Prix???)
- En passant sur la Plage du Corréjou, pour les passionnés, ne pas manquer sur la falaise, à gauche, les traces de ripple marks («rides» de sable fossilisées et redressées au moment du plissement ??)
- Retour par le sentier côtier: Pointe du Grand Gouin puis approche de la pointe de Toulinguet (encore bloquée par la Marine), plage de Pen Hat, remonter vers la maison de St Pol Roux et rejoindre le camping.

• Ou deux demi-journées avec repas au CC

- Première partie vers Pen Hir avec retour par la route à partir de la plage de Veryach ou de celle de Loan Saoz
- Repas au CC donc, reste du parcours l'après midi en commençant par un café sur le port ou en finissant par là...

• Nuit sur place



Lundi 7 septembre

La Pointe des Espagnols

covoiturage - environ 50 km aller-retour

- Tour de la pointe, en passant au plus près de la côte.
- De nombreux arrêts possibles pour des incursions vers d'anciennes fortifications et des coups d'œil sur la mer. Arrêt possible à l'entrée puis près de l'îlot du diable (48°18'25"-4°34'14")
- Ne pas rater la zone du Fort de la Fraternité, la pointe des Capucins surtout 48°19'06"- 4°34'32"(y descendre n'apporte pas grand chose de plus à mon avis).
- Le Fort de Cornouaille (48°19'39" - 4°34'32") et le Fort Robert donnent directement sur Brest: plus que «le goulet» à traverser.
- Après la pointe des Espagnols (48°20'21"- 4°32'19" et 1,5 km de Brest), parking près d'un ancien fort, continuer par Roscanvel. La dangerosité radio-active de l'île Longue a été, suite à de savants travaux, ramenée de 3000 à 2850m, ce qui permet d'exclure les habitants de Roscanvel (3 km) de toute mesure de protection (distribution de pastilles d'iode! on économise!!). Sinon je ne vous aurais pas demandé de passer par là!

- On re-passe par Quélern (centre de formation des commandos de marine) pour arriver à St Fiacre
- Au rond-point, poursuivre sur l'île Longue (parking devant l'entrée) puis Le Fret pour une vue d'ensemble
- Poursuivre jusqu'au port de Lanvéoc 48°17'28"- 4°27'40" (commune où se trouvent une base aéronavale et l'Ecole Navale) et rentrer par Crozon (Armor Lux?)
- Le Festival du Bout du Monde a lieu entre Lanvéoc et Tal Ar Groas.

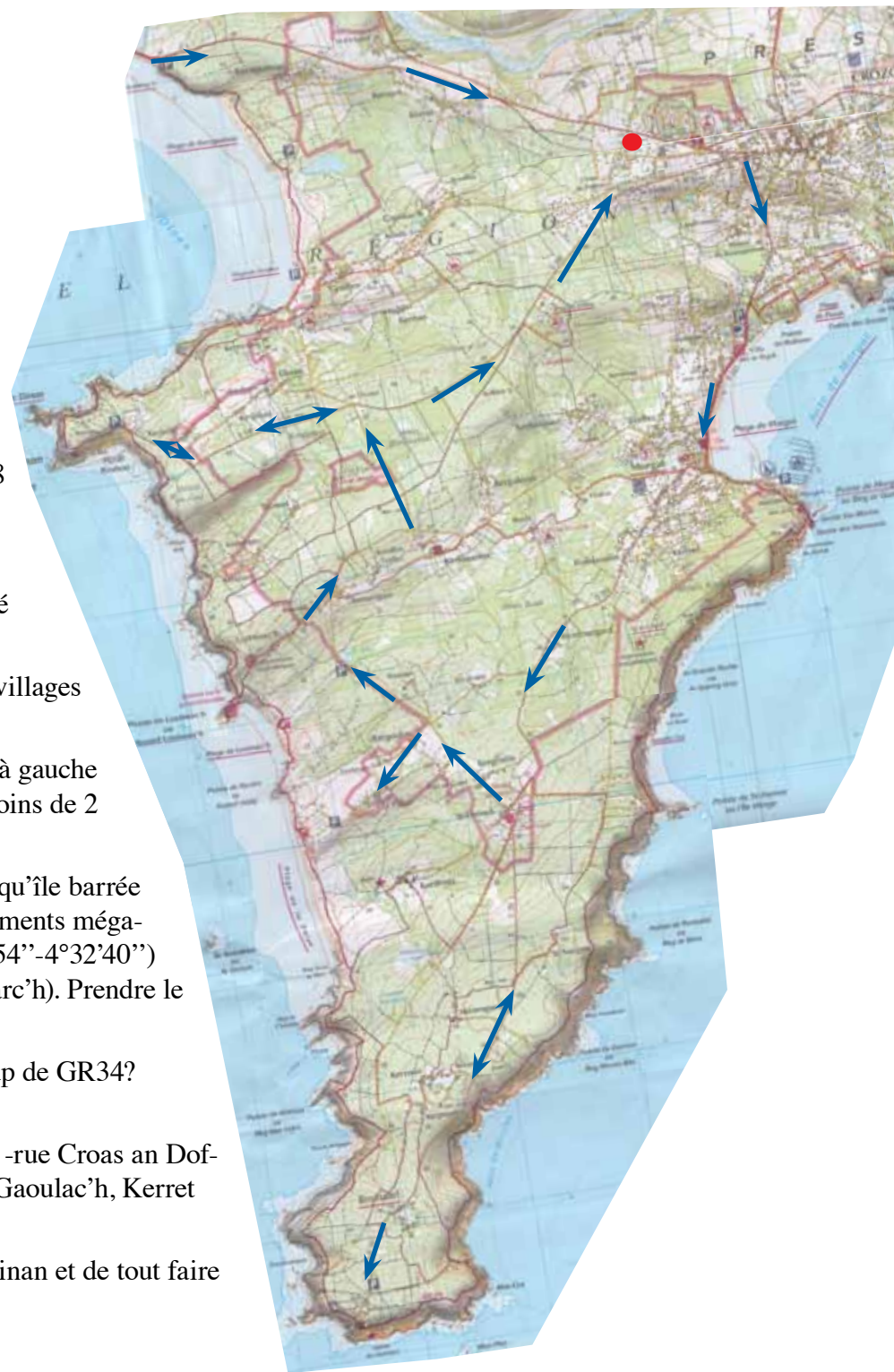


Mardi 8 Septembre

le Cap de la Chèvre

covoiturage - environ 40km AR.

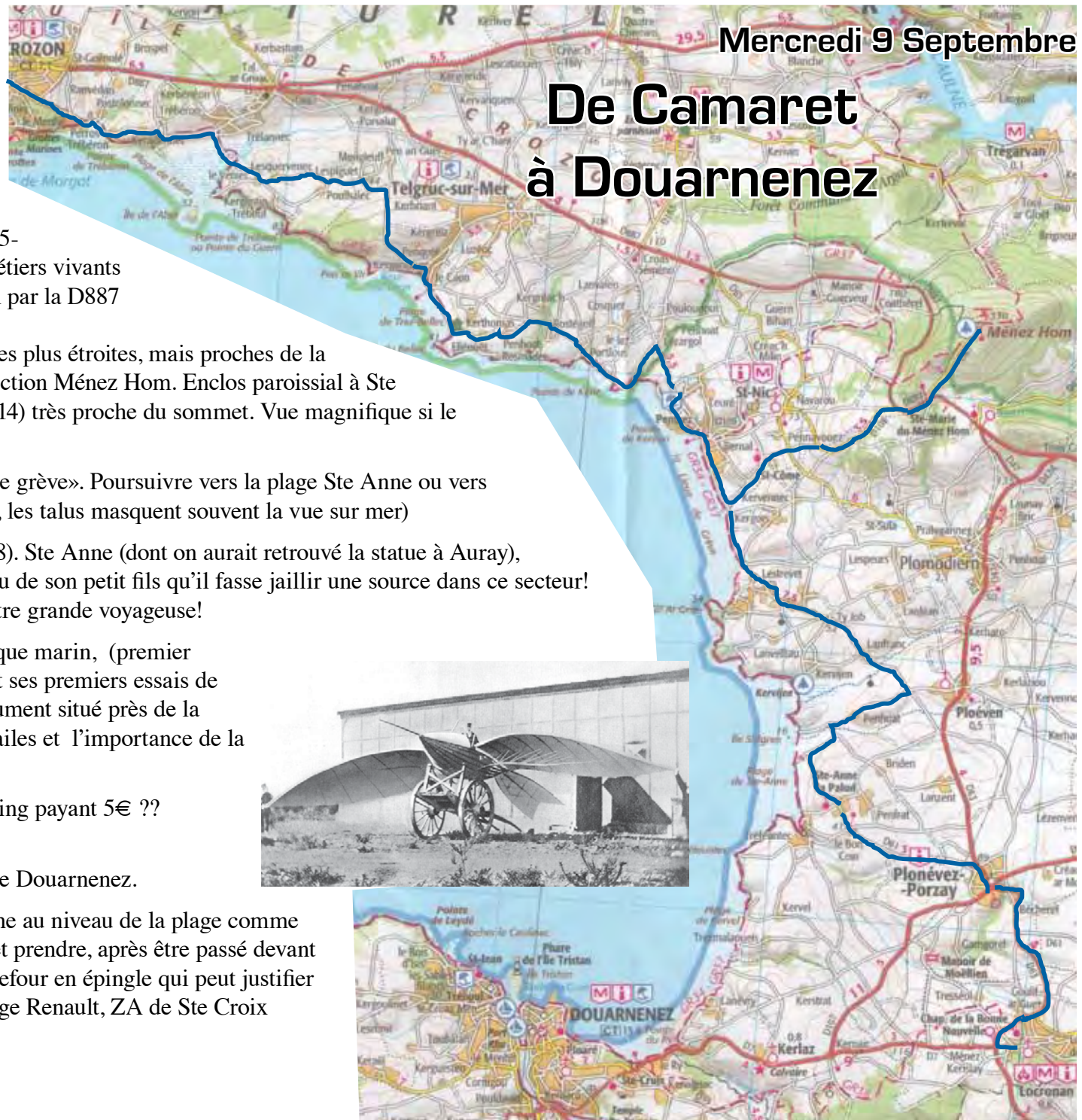
- Traverser Camaret en direction de Crozon.
- Plage de Kerloc'h, un petit parking permet de voir la Pointe de Dinan.
- Continuer sur Crozon puis direction Morgat (station à la mode en 1900-1920, lancée par la famille Peugeot) belle plage, port... (Pk CC: 48°13'30"-4°33'48")
- Continuer vers le cap de la chèvre, passage devant la Maison des Minéraux (à réserver 02 98 27 19 73).
- Arrivée au cap de la Chèvre (N 48°10'20" - 4°33'00") Parking au sémaphore.
- Un petit bout de GR 34 autour de la pointe pour les plus courageux? ... en général plus venté mais plus intéressant à l'ouest...
- Retour possible directement par Morgat et Crozon (Le Fret, Tal Ar Groas, et Morgat sont 3 villages de la commune de Crozon)
- Retour conseillé: accéder à la plage de la Pallue (48°12'14"-4°32'47"). Dans ce cas, prendre à gauche dans St Hernot. On peut se garer sur ce parking et aller à Lostmac'h à pied par le sentier (moins de 2 km l'aller). La plage de Lostmarc'h est considérée comme dangereuse...
- Ou reprendre les CC pour la pointe de Lostmac'h afin de découvrir un «éperon barré» (presqu'île barrée côté terre par deux talus qui étaient hérissés de palissades en bois) ainsi que quelques alignements mégalithiques souvent cachés par la végétation. Stationner à côté de la station d'épuration (48°12'54"-4°32'40") ou sur bitume devant (ou nouveau parking?), pour finir à pied. (Ne pas aller en CC à Lostmarc'h). Prendre le sentier un peu plus au nord qui est moins humide...
- Après cela, viser le parking de la pointe de Dinan (48°13'59"-4°33'48"). Encore un petit coup de GR34? Attention: un passage étroit et dangereux vers l'extrémité.
- Prendre la «grande route» pour Crozon (● magasin Armor Lux, carrefour route de Camaret -rue Croas an Doffen 0298262790 (parking de l'usine à Kemper souvent chargé)) ou suivre plage de Goulien, Gaoulac'h, Kerret pour rejoindre Camaret
- Il est aussi possible de prendre à droite avant le magasin Armor Lux, de viser la pointe de Dinan et de tout faire en sens inverse...



Mercredi 9 Septembre

De Camaret à Douarnenez

- Version rapide par grandes routes (rouges): Crozon, Ménez Hom par D887 puis D63 vers Locronan
- Pour ceux qui n'auraient pas vu d'enclos paroissial (église, calvaire, cimetière et ossuaire construits dans le même enclos) il peut être intéressant de faire un détour par Argol (48°14'45"-4°19'00) qui a également un musée des vieux métiers vivants (02 98 27 79 30), et de rejoindre Le Ménez Hom par la D887
- Version longue (60 / 70km) et lente par des routes plus étroites, mais proches de la mer, bien qu'un talus suffise à la masquer... direction Ménez Hom. Enclos paroissial à Ste Marie du Menez Hom. Parking (48°13'03"-4°14'14) très proche du sommet. Vue magnifique si le temps le permet ...
- Reprendre par St Nic, Pentrez, longer la «lieue de grève». Poursuivre vers la plage Ste Anne ou vers Plomodiern - Ploéven. (Après la Lieue de Grève, les talus masquent souvent la vue sur mer)
- Chapelle de Ste Anne la Palud (48/08/09-4/15/38). Ste Anne (dont on aurait retrouvé la statue à Auray), bretonne, serait la mère de Marie et aurait obtenu de son petit fils qu'il fasse jaillir une source dans ce secteur! A voir, donc! Hommage des voyageurs à une autre grande voyageuse!
- Jean Marie Le Bris, pionnier de l'aviation, bien que marin, (premier homme à décoller si mes souvenirs sont bons) fit ses premiers essais de planeur en partant des buttes avoisinantes. Monument situé près de la plage. Brevets sur la portance, l'inclinaison des ailes et l'importance de la «queue».
- Rejoindre Plonévez-Porzay puis Locronan (parking payant 5€ ?? (48/05/51-4/12/43)). Visite libre (entre 1 et 2h)
- Direction Kerlaz (encore un enclos) puis GCU de Douarnenez.
- GCU: 48/05/19-4/18/03. Ne pas tourner à gauche au niveau de la plage comme l'indiquent certains GPS. Mais monter vers Dz et prendre, après être passé devant l'ancienne entrée du GCU sur la gauche, un carrefour en épingle qui peut justifier d'aller faire demi-tour plus loin... (clés au garage Renault, ZA de Ste Croix 48°05'03"-4°18'45")
- Nuit à Dz



Jeudi 10 Septembre

Douarnenez

- Douarnenez est le fruit d'un regroupement de communes fait en 1945: Dz, Tréboul, Pouldavid, Ploaré. Quatrième ville du Finistère en population après Brest, Qpr, Mx.
- Tréboul: centre nautique, thalassothérapie, ... La pêche et l'industrie d'un côté (DZ), le résidentiel, le balnéaire et la plaisance de l'autre... (les Rouges d'un côté avec les pêcheurs, les usines à sardines, sans oublier les maires communistes, de l'autre les notables et les patrons...). Et pour couronner le tout, la fusion des 4 communes qui continua avec un maire PC! Actuellement UMP!
- Le Kouign Amann est, à l'origine, une spécialité douarneniste. La Boulangerie des Plomarc'h en produit et a été à l'origine d'une recherche d'AOC.



- Départ libre pour la visite. Compter sur un circuit d'environ 5 heures au départ du GCU sans parler du temps passé dans les commerces, de la visite éventuelle des bateaux du Port Rhu... Une journée complète en prévoyant pique-nique ou restaurant!
- Direction Dz. Au niveau du carrefour vers Audierne, prendre sur la droite, un chemin qui descend. Il passe par d'anciennes ruines industrielles gallo-romaines (premières usines à sardines!), puis par le village des Plomarc'h. On arrive enfin au port de plaisance actuel. On est dans le vieux Dz le plus intéressant avec ses vieilles ruelles qui remontent du port jusqu'aux halles. Ne pas hésiter à les parcourir!
- On débouche ensuite sur le port industriel (ou ce qui en reste, des entrepôts. Peu d'intérêt). Passer devant l'Abri du Marin (toujours en rose) qui abrite actuellement les éditions «Le Chasse Marée». Poursuivre vers les plages de Porscad et Des Dames. Vue sur l'île Tristan accessible à marée basse.
- Au niveau de la MJC, prendre la passerelle qui permet de rejoindre Tréboul et continuer par le sentier qui démarre à droite.
- Visite du musée et des bateaux du Port Rhu possible à l'aller ou au retour (tarif normal: 7,50/pers ou 4,50 en groupe si plus de 20 pers. (audioguides gratuits). Billet valable la journée entière. + 1 gratuité pour 20 pers.).
- Pour les moins marcheurs, possibilité de faire le tour de la ville en CC et de se garer à Tréboul (48°05'45"- 4°20'34")
- Et retour! Après la passerelle, on peut remonter tout droit vers l'office du tourisme et descendre vers le port de pêche du Rosmeur pour reprendre le sentier des Plomarc'h.
- Nuit à DZ

Samedi 12 Septembre

Audierne

- **Matinée:** direction Audierne en covoiturage (parking: 48°00'10-4°30'01), à vélo ou à pied (en partant du GCU: environ 2 h aller d'après un campeur...).
- Jour de marché.
- Dans vos courses, pensez aux langoustines cuites à la vapeur, aux halles ou dans les poissonneries.
- Visite d'Audierne: le quai, les vieilles rues qui montent derrière les commerces et quelques vieux bâtiments d'usines de conserves. Aller au moins jusqu'à l'embarcadère de Ste Evette (à pied ou en CC), éventuellement vers la pointe et le phare de Lervilly .
- Un peu plus à l'ouest, l'anse du Cabestan a vu s'échouer un cargo qui y a été «déconstruit».
- **Après midi:** balade digestive, à pied sur le sentier côtier en direction de Pors Poulhan (3 km environ). Pour dire bonjour à la Bigoudène qui marque l'entrée du Pays Bigouden... sculpture de René Quillivic, originaire de Plouhinec. qu'on retrouvera à Plozévet.
- Nuit à Plouhinec



Dimanche 13 Septembre

Ile de Sein

- L'embarcadère de Ste Évette se trouve à 12 ou 15 km du GCU. Vélo pour certains? Covoiturage.
- Départ du bateau à 9 h 30
- La traversée dure 1h et coûte 27,70 au tarif groupe. Une gratuité pour 20 payants.
- Retour vers 17 h.
- Nuit à Plouhinec.

Mardi 15 Septembre

St Gué, Pointe de La Torche

- A pied: **pour la journée**, Suivre le GR (pointillés rouges), Pointe de Penmarc'h et phare d'Eckmülh (1897 - 65 m visite laissée au choix de chacun: 307 marches, 47'' record à battre, 2,50€), St Guénolé, église et calvaire, les rochers de St Gué, pour atteindre la Pointe de la Torche. Durée estimée: pas loin de 3h pour aller et prendre le temps d'admirer le paysage.
- On passe devant le Musée consacré à la Préhistoire.
- La Torche: baignade déconseillée: Il y a environ vingt ans (ou quand j'avais??), en arrivant à La Torche, on ne pouvait rater un grand panneau : ici, cette année: tant de morts. Suivait le «palmarès» des années précédentes. Depuis, le succès commercial lié au surf a emporté le panneau ... Les blockhaus qui jonchent la plage illustrent pourtant la force des vagues.
- Retour... La marée ne sera pas au même niveau, le soleil sera un peu plus à l'ouest, il y aura toujours du vent et il sera possible de faire des photographies différentes ainsi que quelques courses... Il est aussi possible de trouver un chemin plus court mais moins intéressant en revenant par la route.
- Ou aller à la Torche en CC ou à vélo en suivant la côte au plus près.
- Nuit à Kérity



Un gr
vers La
et l'au
Gu

Le Guilvinec

- Le Guilvinec (Ar Gelveneg = village pierreux) est à présent le 4ème port de France.
- A pied, pour la journée: Le Guilvinec par la côte, Léchiagat et retour par le GR 34 (option pique nique ou restaurant ?) Possibilité de pique nique sur les plages avant le port du Guil ou sur la plage de Léhan juste après Léchiagat (là ou est inscrit menhir sur la carte)
- Pour ceux qui préféreraient CC ou vélo: P du Guil (47°47'53"/4°16'35" ou 47°47'44"/4°16'45"), Au choix.
- A visiter: le port du Guil, Haliotika ?(5,30€/adulte si groupe de 20. expo+ créée vers 16h30 - Christiane Vatie, Responsable Réservations Tél : 02 98 58 28 38), les poissonneries,...
- Arrivée des bateaux vers 16h
- Nuit à Kéridy

Jeudi 17 Septembre

Kéerty ... Pont l'Abbé - Quimper

- Départ de Kéerty dans la **matinée** . Environ 55km.
- Passage au Guil, à Lesconil, Loctudy pour ceux que cela tente.
 - Plobannalec (peu d'intérêt) et Lesconil, distantes de 2-3 km, font partie de la même commune: Plobannalec tourné vers l'agriculture et Lesconil vers la pêche. Depuis 2001, la commune porte officiellement le double nom. (P Place de la Résistance: 47°48'00-4°12'55 ou P du port: 47°47'47-4°12'54)
 - Utilisations des algues dans l'ancienne criée désaffectée. Visites??
 - Loctudy est à la fois un port de pêche, un port de plaisance et un village qui présente quelques vestiges des constructions passées, notamment son poste à signaux et la Tourelle des Perdrix. (pl des anciens combattants 47/48/00-4/10/28 et P du port)
- Direction Pont L'Abbé et les parkings proches du centre culturel du Triskell (47°52'01'' - 4°13'34'') . En venant de Loctudy, ne pas s'engager dans Pont L'Abbé mais prendre la voie de contournement jusqu'au «Leclerc» où on prend à droite vers le centre ville et le Triskell (salle de spectacles)
 - Pont l'Abbé (Pont-n-Abad) est la capitale du Pays Bigouden. Elle abrite le Musée Bigouden au sein du château des Barons du Pont et se caractérise par son art de la broderie bigoudène et de la vannerie.
 - Voir la maison Le Minor, la rivière, le début du chemin de halage, le pont habité, la rue principale et le musée bigouden éventuellement (4,5€/pers; groupe: à partir de 10pers, 2,50€ en visite libre; 3,50 en groupe visite guidée. prévenir 3 semaines à l'avance (02 98 66 00 40 www.museebigouden.fr)
- Puis direction Quimper en fin d'après midi.
- Nuit au camping municipal de Quimper
Avenue des Oiseaux - 0033298556109
47°59'31'' - 4°07'15''
Peut-être deux véhicules par emplacement?



Quimper Kemper

- Le camping est à 10 min. des quais et du centre ville. Pass 12€ pour quatre visites à l'office du tourisme.
- Les visites les plus intéressantes sont la faïencerie et son musée, les ateliers de broderie et la visite guidée de la cathédrale.

- **Le matin:**

- En arrivant sur les quais, traverser la rivière par la passerelle piéton qui mène tout de suite aux faïenceries Henriot (02 98 90 09 36 www.henriot-quimper.com)(3/4h de visite), aux expositions de broderie d'art du couturier-brodeur Pascal Jaouen (rue Haute 02 98 95 23 66 www.pascaljaouen.com)(1h) et au musée de la faïence(1h). Biscuiterie de Quimper dans le même secteur. Visites à faire en un seul groupe ou en 3 ?? (L'idéal serait de visiter tout ce secteur le matin et de revenir au Lycée Chaptal pour midi! En démarrant un peu avant 9h, si c'est ouvert...?? cela doit être jouable.

- **Repas:**

- Retour vers le camping pour un repas au Lycée Chaptal. On se retrouve à 12h devant l'entrée; 12h15 à table. Horaire à respecter !!!

- **Après-midi:**

- à gauche, camping et sieste possible...
- à droite, on rejoint le centre ville, les rues piétonnes et leurs vieilles maisons ainsi que la cathédrale St Corentin. Reprendre la direction des quais et de là les flèches de la cathédrale sont visibles...
- visite guidée de la cathédrale et de la vieille ville à 14h30 ???????
- musée départemental breton près de la cathédrale (3€ plus de 60 ans)
- Repas du soir selon votre inspiration
- Nuit au camping Qpr



Samedi 19 Septembre

Kemper - Ile Tudy - Ste Marine

- **Dans la matinée**, départ de Quimper Environ 25km
- Possibilité de poursuivre la visite du centre ou de se rendre à l'usine Armor Lux (rue Louison Bobet) avant de rejoindre le GCU.
- Arrivée et installation: GCU: 20 Avenue des Sports, 29980 Ile Tudy, 47°51'06" - 4°09'48" Entrée étroite, sur la droite et à angle droit, en arrivant. Conseil: dépasser très légèrement le GCU, faire 1/2 tour et revenir. N'allez pas trop loin non plus: les routes sont de plus en plus étroites! Et les CC ne passent pas! En tournant à droite juste après le GCU on doit pouvoir faire demi tour afin de revenir... et trouver l'entrée sur sa gauche (clés au Winch bar, 2 place de la cale 02 98 56 36 12)
- Temps de s'installer et de faire le tour de la pointe de l'île Tudy (<1h) avant le repas...
- **Dans l'après midi**, promenade digestive: on emprunte le sentier côtier sur environ 5 km pour atteindre le phare et le fort qui occupent la pointe de Combrit.
- Retour par le même chemin
- **ou** poursuivre vers le port de Ste Marine, face à Bénodet, par le sentier côtier ou par la rue des Glénans. Au port, l'abri du marin Jacques de Thézac abrite un musée-hommage à Jacques de Thézac...
- Retour plus court par la rue de la plage puis par le sentier pris à l'aller.
- **ou encore**, Combrit, plus à l'intérieur qui peut être atteint par les (beaucoup) plus courageux qui reviendront alors par Kergroas et le sentier qui longe l'anse du Pouldon (avec vue sur l'île Chevalier). Après avoir visité et testé le musée et le cidre bigouden?
- Pour ceux qui souhaiteraient se rendre à Ste Marine en véhicule, stationner dès qu'il y a de la place!. Quelques places au phare, mais aussi des barrières...
- Sainte-Marine (Sant-Voran) est un hameau de la commune de Combrit, située à l'entrée de la ria de l'Odet (aber en Breton). La ville, anciennement port de commerce puis militaire sous Napoléon III, est aujourd'hui une station balnéaire et un port de plaisance.



Bénodet - Les Glénan

- départ dans la matinée en covoiturage pour Bénodet.
- environ 10 km ?
- Possibilité de se garer près du stade Boulloux Lafont, à 5 minutes à pied du port. 47°52'36"/4°06'40" ou, plus près du port: 47°52'53"/4°06'55" ou 47°52'42"/4°06'58.
- Visite de Bénodet qui fait partie du Pays Fouesnantais, face au Pays Bigouden. L'Odet a longtemps fait office de frontière. C'est le début d'une côte moins sauvage, plus peuplée, plus «bourgeoise»aussi, dédiée au tourisme depuis longtemps.
- départ pour les Glénan à 13h30
- Retour pour 18h30
- Nuit à l'Île Tudy

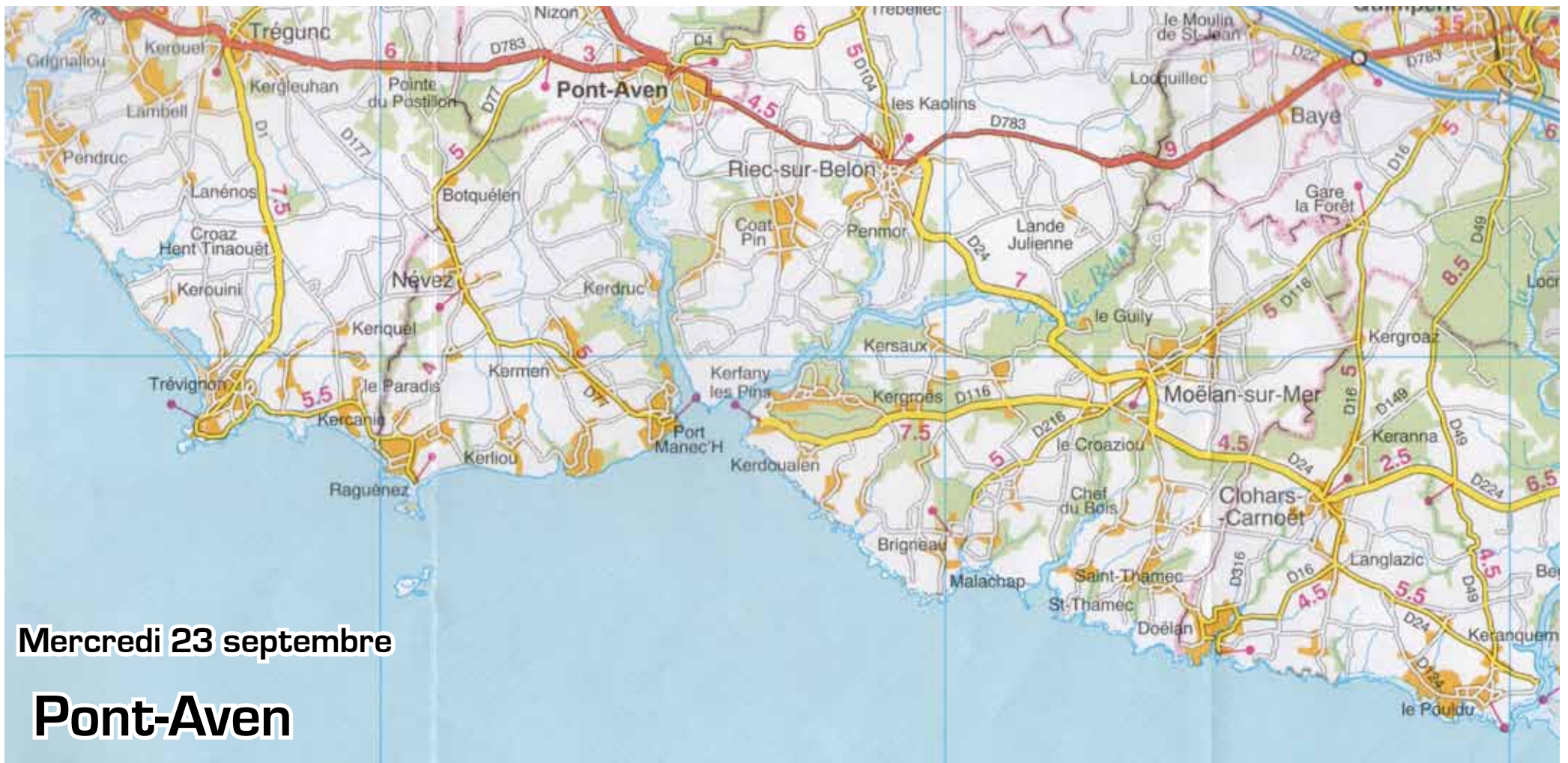




- Environ 70 km. Passer Bénodet et prendre la direction de la pointe de Moustierlin ($47^{\circ}50'40''$ - $4^{\circ}02'25''$ arrêt temporaire possible) puis Beg Meil (autre station balnéaire). Pointe: $47^{\circ}51'18''$ - $3^{\circ}58'40''$. Un tour au Cap Coz? (cela vaut le coup d'œil, mais le stationnement sera difficile!)
- Rejoindre Fouesnant puis La Forêt Fouesnant (direction du fond de l'anse ($47^{\circ}53'56.7$ - $3^{\circ}58'36.8$) et dans le secteur de l'école de course au large ($47^{\circ}53'59''$ - $3^{\circ}58'12''$) mais là, il y a plus de place pour les bateaux que pour les véhicules... La Forêt Fouesnant (Ar Forst Fouen) est le deuxième plus grand port de plaisance du Finistère après Brest avec une capacité de 1000 bateaux à flot, sans compter le stockage à terre.
- Direction Concarneau en suivant la côte au plus près. Parking de la gare et aire de service: $47^{\circ}52'41''$ - $3^{\circ}55'14''$ ou ailleurs ? Si vous ne réussissez pas à suivre les flèches pour arriver par le bord de mer, il sera intéressant de repartir par là en ayant les coordonnées du GCU dans le GPS pour but ultime.
Visite de la ville close et de ses commerces. Possibilité de faire le tour des remparts. Musée de la pêche dans la ville close (5€/pers, 3€ si groupe +10 pers). Conserverie Courtin, 3 quai du Moros, CC.
- En quittant la gare de Cc, tapez les coordonnées du camp de Trévignon ($47^{\circ}47'56''$ - $3^{\circ}50'49''$) A l'entrée de Trégunc: deux entreprises intéressantes: la brasserie Britt et surtout les cirés et vêtements de marin Guy Cotten ($47^{\circ}51'29$ - $3^{\circ}52'16$). Pour le prochain rassemblement ??
- Au final GCU de Curiou Trévignon, 29910 Trégunc, son micro climat, ses douches chaudes, le grand luxe !

Trévignon

- Balade à pied vers Raguenéz (environ 6 km) ou vers Concarneau (7,3 km jusqu'à la pointe de la Jument), marche sur le sentier herbeux de la dune ou sur le sable ou dans l'eau (niveau libre)
- Ou version plus longue: 11,5km pour passer Raguenéz et poursuivre sur Port Manech par le sentier côtier. Pique nique sur place, retour...
- Marché au poisson sur le port à l'arrivée des bateaux
- Il restera peut-être(?) un peu de temps pour ceux qui souhaitent rejoindre Trégunc et les vêtements Guy Cotten... Mais la Britt n'est pas interdite!
- Nuit à Trévignon.



Mercredi 23 septembre

Pont-Aven

- co-voiturage? en prenant la route de la corniche, vers Raguénès,
- Pousser jusqu'à Port Manech (plage: $47^{\circ}48'18''-3^{\circ}44'27''$ ou port: $47^{\circ}48'04''-3^{\circ}44'24''$). Je ne connais pas les routes.
- Direction Pont Aven par Nevez ensuite. Un parking près de l'entrée (cimetière: $47^{\circ}51'23''/3^{\circ}45'07''$), un autre après avoir traversé le centre (stade H Sinquin; aire de service ($47^{\circ}51'14''/3^{\circ}44'35''$)). Les deux à environ 600 m du centre.
- Visite de Pont Aven en totale autonomie: musée, biscuiteries, ateliers de peintres, vue sur la rivière
- Au retour Pont-Aven, Trégunc et Trévignon, ou ...
- Nuit à Trévignon **Repas à définir**

- OPTIONS:
- 22 km plus loin, au Pouldu, limite du 29, en Clohars-Carnoët: Maison musée reconstituée (comprendre construction neuve) de la buvette de la plage dans laquelle séjournait Gauguin d'oct 1889 à nov 1890. 10 rue des grands sables à Clohars-Carnoët tél: 0298399851 ($47^{\circ}46'00''-3^{\circ}32'49''$). Fresques murales reconstituées, parking à côté de la plage.
- Autre lieu «culturel» pas aussi célèbre mais qui vaut le coup d'œil: Doëlan Est et Ouest (lieu du tournage de Doc Martin pour la télé).

Jeudi 24 Septembre

*On se lève quand on veut,
Plus de chef,
L'autogestion (ou la routine) recommence...
Mais...*

C'est fini!

ou direction Port Guirec (Doëlan est)

les GCU de Ploemeur, Quiberon, Sarzeau ?

Rennes ? Nantes ?

ou encore plus loin...

la France ?

KENAVO!



Participeront à ce 24^{ème} rassemblement:

Léonie et Jean Noël Abaléo	29600	Plourin Lès Morlaix	0632294366	0634983394	jn.l.abaleo@orange.fr
Martine et Maurice Delon	41350	Huisseau	0682056441		marmaudel41@bbox.fr
Danielle et Francis Baulet	74800	Cornier	0681974828		baulet.danielle@wanadoo.fr
Simone et Bernard Coquelle	59230	St Amand les Eaux	0631952904		mamimosa83@orange.fr
Annette et Guy Alinat	12100	Millau	0607866706		annette.guy.alinat@orange.fr
Jacqueline et Max Ollivier	30100	Alès	0677176958		mj.ollivier@gmail.com
Françoise et Christian Grillet	59170	Croix	0676820720	0676823344	grillet.christian@numericable.fr
Marie Pierre et Yves Marx	73260	Les Avanchers-Valmorel	0683212191		yves.marx@wanadoo.fr
Marie José et Fernand Médina	69970	Chaponnay	0680408488		fernand.medina2@wanadoo.fr
Françoise et Gérars L'Hermet	42120	Parigny	0687359439		flhermet@hotmail.fr
Nicole et Marcel Duval					
Anne-Marie et Michel Duranton	42100	St Etienne	0681295427		duranton.michel@wanadoo.fr
Maria et Gérard Le Gall	29600	Morlaix			legall.gerard@sfr.fr
André et Guislaine Berteloot	62000	Arras	0604017714		berteloot.andre@orange.fr
Annick et Alain Truchy	01370	Meillonas	0663559018		alain.truchy@dbmail.com
Suzanne et Jean Louis Maillard	95270	Viarmes	0673336404		jean_louis.maillard@club-internet.fr
Renée et Bernard Vrignon					bernard.vrignon@free.fr
Marie-Claire et Thierry Legras	76960	Notre-Dame-de-Bondeville	0603968816		thlegras@sfr.fr
Evelyne et Roland Macles	42680	Saint Marcellin en Forez	0603002367	0687441721	roland.malcles@wanadoo.fr
Françoise et Jean-Jacques Calmelet					jjcalmelet@gmail.com
Maryse et André Fortrie	74330	La Balme de Sillingy	06 31 65 50 46		maryse.fortrie@sfr.fr
Anne Marie et Pierre Emmanuelli	40700	Hagetmau	06 88 71 36 73		pierre.emmanuelli@sfr.fr